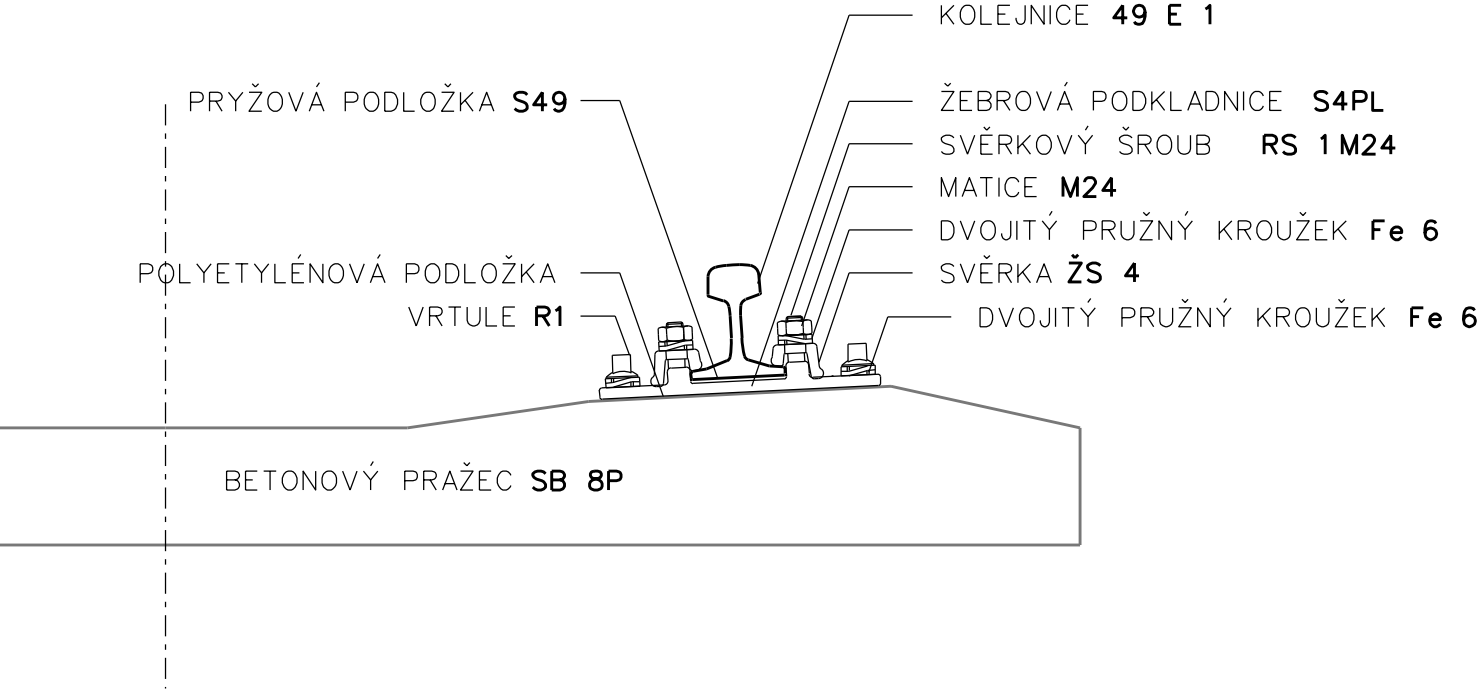


ŽELEZNIČNÍ SVRŠEK TV.S49, BET.PRAŽCE SB8 - UPEVNĚNÍ K

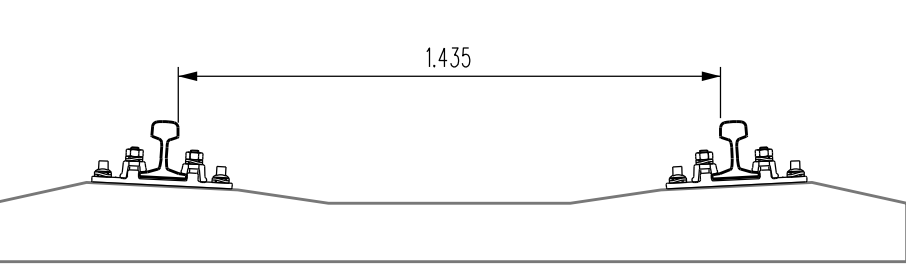
ŽELEZNIČNÍ SVRŠEK S49 NA BETONOVÝCH PRAŽCÍCH - UPEVNĚNÍ "K"

M 1:10



ROZCHOD KOLEJE - PŘÍMÁ A OBLOUK R>275m

M 1:20



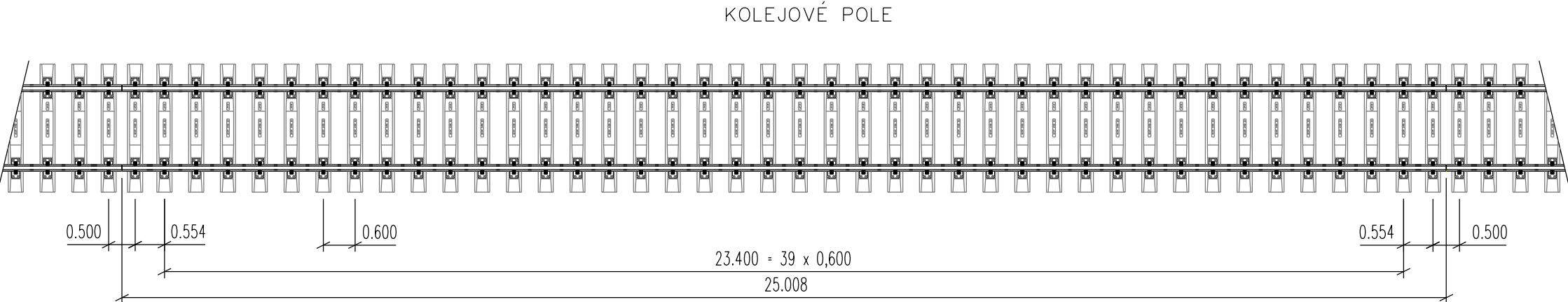
ŽELEZNIČNÍ SVRŠEK SOUSTAVY S49 - TUHÉ SVĚRKY

- KOLEJNICE TV.49 E 1
- PRYŽOVÁ PODLOŽKA S49
- ŽEBROVÁ PODKLADNICE S4PL
- POLYETYLENOVÁ PODLOŽKA
- SVĚRKA ŽS 4
- SVĚRKOVÝ ŠROUB RS 1 M24 + MATICE M24
- VRTULE R1
- DVOJITÝ PRUŽNÝ KROUŽEK Fe 6

ROZDĚLENÍ PRAŽCŮ "u" - žel.svršek soustavy S49 - kolejnice 25,000m

rozdělení pro bezстыkovou kolej (stejně je i pro kolej stykovanou se spojkami S (převislý styk))  
(v místě montáže přejezdových panelů nutno dodržet požadované rozdělení pražců  
dle dodané přejezdové konstrukce - předpoklad u=600mm)

M 1:100



POZNÁMKA

Stávající železniční svršek v navazujících úsecích - kolejnice tv.S49; betonové pražce-rozdělení "d".

Orientační schéma:

Razítko oprávněné osoby:

Podpis:

Datum:

Revize:	Datum:	Popis:	Kontroloval:
000	08.11.2021	Definitivní odevzdání dokumentace	Ing. Karel Smolík

Stavebník/Investor:

Adresa:

**Správa železnic, státní organizace**

Dlážděná 1003/7, 110 00 Praha 1

Zástupce investora:

Adresa:

Stavební správa východ

Nerudova 773/1, 779 00 Olomouc

Zhotovitel stavby:

Adresa:

Kontakt:

**SB projekt s.r.o.**

Kasárenská 4063/4, 695 01 Hodonín

T: +420 725 528 626

E: info@sbprojekt.cz

Zhotovitel objektu:

Adresa:

Kontakt:

**Ing. Karel Smolík**

**IČ 42963061**

751 22 Osek nad Bečvou 383

T: +420 581 225 002

E: smolik@nort.cz

Hlavní projektant (HIP):	Specialista:	Odpovědný projektant:	Zpracovatel přílohy:
Stanislav Brhel	Ing. Karel Smolík	Ing. Karel Smolík	Ing. Karel Smolík

Název stavby/akce:

Název části:

Název objektu:

Název přílohy:

Název dílčí části přílohy:

Kraj:

Olomoucký

**Rekonstrukce TZZ Hlubočky - Hrubá Voda včetně PZS a přejezdu (P7535) v km 17,872 trati Olomouc - Opava**

Kolejový svršek a spodek

**Železniční svršek a spodek v km 17,872**

Detail

žel.svršek - tv.S49, bet.pražce SB8 P

Katastrální území:

Hrubá Voda [648591]

TUDU:

2191 26

Stupeň dokumentace:

DUSP

Datum zpracování:

08/2021

Formáty:

3 x A4

Měřítko:

1:100

Označení (S-kód):

S622000187

Označení zhotovitele:

2003194-01

Označení části:

**D.2.1.01**

Označení objektu/komplexu:

**SK 11-10-01**

Číslo přílohy:

**2. 0.4.1**

Paré:

S-kód:

S 6 2 2 0 0 0 4 6 8

Stupeň dokumentace:

Část:

D U S P

Objekt:

D 2 1 0 1

Podjekt:

S K I I I 0 0 1 X X X

Příloha:

2 0 4 1

Revize:

0 0 0

(Prostor pro další informace)